

Алгоритм туристского образовательного маршрута
Муниципального образовательного учреждения «Лавровская основная общеобразовательная школа» г. Нерехты и Нерехтского муниципального района

Название маршрута школьного познавательного туризма	«Люби и знай свой край»
Субъект РФ, район маршрута	Костромская область, Нерехтский район
Предполагаемая целевая	1-9 классы
Сезон	Лето, ранняя осень
Основные пункты маршрута	Пункт 1 Сосновый бор (1 км от с. Ковалево). Пункт 2 Храм Богоявления в с. Ковалёво
Доступность для детей с ОВЗ и детей-инвалидов	Для детей с ОВЗ доступно
Продолжительность маршрута	3 часа
Протяженность маршрута	5 км
Цели задачи маршрута	Цель: воспитание чувства гордости, любви и интереса к родному краю. Задачи: собрать информацию о растительном мире бора близ с. Ковалёво; познакомить с информацией о достопримечательностях с. Ковалёво: храм Богоявления, заброшенный дом священника нач. XX в.; создать буклет туристического маршрута.
Фотоматериал (4 фото с подписями)	 <p style="text-align: center;">Сосновый бор (2 км от д. Лаврово)</p>



Храм Богоявления в с. Ковалёво



Въезд в с. Ковалево



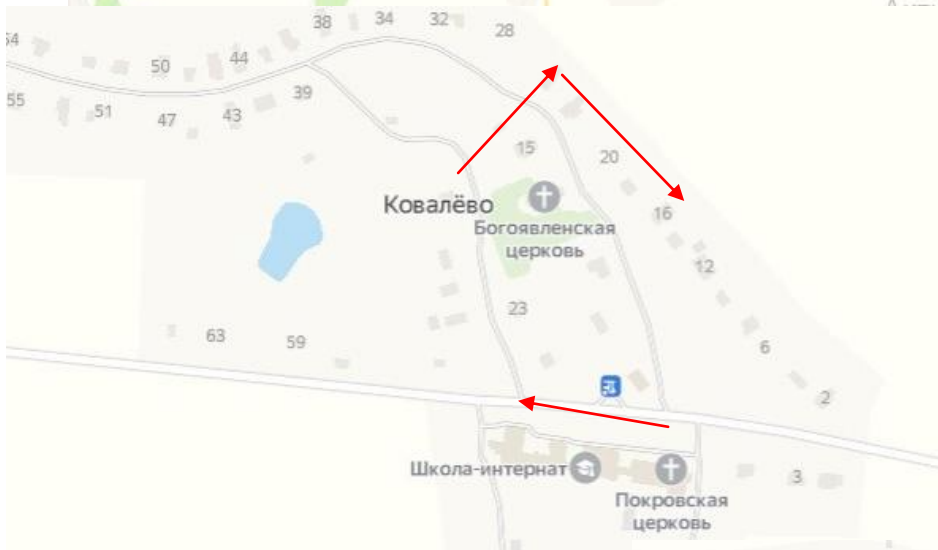
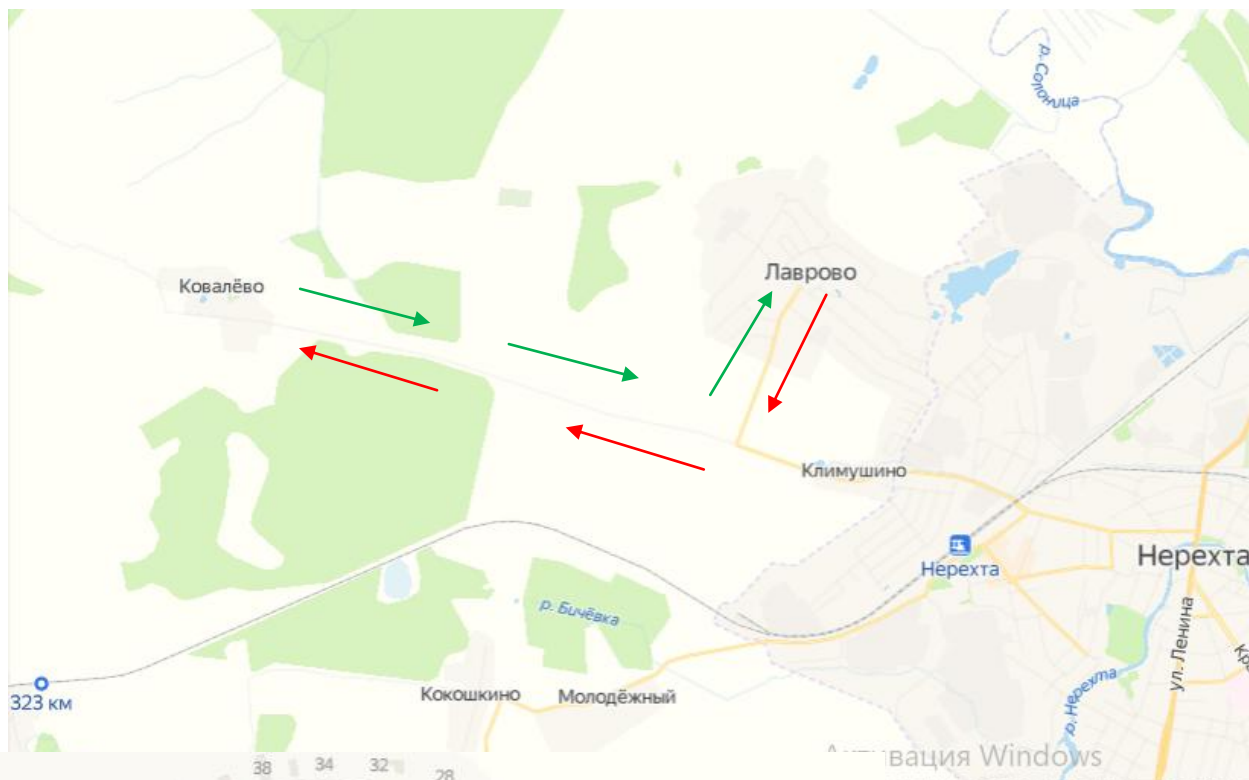
Заброшенный дом священника нач. XX в.

Дополнительные условия	Не требуется
Презентация маршрута	Приложение
Передвижение на маршруте	Пешеходный и автобусом.
Информационные ресурсы о маршруте	https://kostromamitropolia.ru/hram/230960/ https://old.domorost.ru/maps/country/rossiya/region/kostromskaya-oblast/district/nerehtskij-rajon/type/related https://ru.wikipedia.org/wiki/Ковалёво_(Нерехтский_район) https://russian-church.ru/viewpage.php?page=8803
Разработчики маршрута	Грушникова Анастасия Александровна, учитель истории. Яшина Мария Сергеевна, учитель биологии и географии

Контактные данные специалиста, ответственного за работу маршрута (ФИО, место работы, должность, телефон, e- mail)	Грушникова Анастасия Александровна, руководитель школьного музея МОУ Лавровская ООШ, 89092558634. anastacia.grushnikova@yandex.ru
---	--

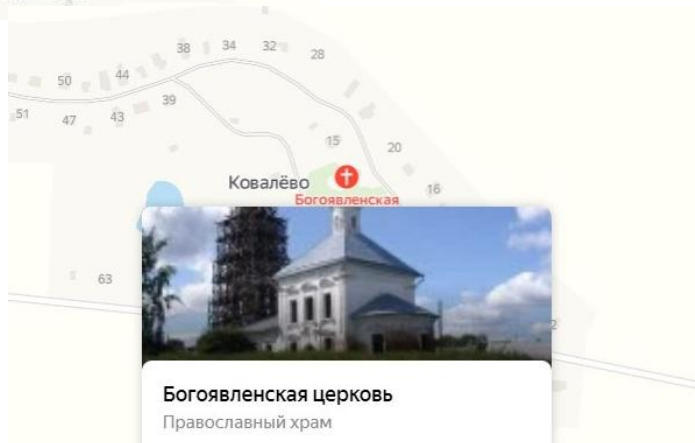
Приложение 1 к школьному образовательному туристическому маршруту «Люби и знай свой край»

Схема маршрута



Дорога туда

Дорога обратно



Описание маршрута

Маршрут начинается от Лавровской школы. Пешим ходом по асфальтовой дороге идем до Ковалевского бора.

Пункт 1 .Ковалевский бор



Учитель биологии Яшина М.С. рассказывает о растительном мире леса. Показывает породы деревьев и виды растений, произрастающих в

данном бору. Основополагающими породами являются хвойные виды: сосны и ели, лиственницы . Вырубленные или сгоревшие участки лесов благоприятны для возрастания на них берез и осин.

Травяной покров леса достаточно разнообразен, большую часть занимают злаковые семейства.

Также на опушках и полянах можно найти большое количество грибов.

Рядом с бором вы видите огромные луга. Они покрыты различными травами, в число которых входят: овсяница луговая, тимофеевка, клевера, скорода.

Также в этих местах можно встретить и мятлики, и мышиный горошек и лютик едкий.

Почва с повышенной влажностью идеально подходит для выращивания осок и двухкосточника тростникового.

Пункт 2. Въезд в с. Ковалево



Учитель географии рассказывает ребятам о географическом положении с.Ковалево, климате.

Село находится в юго-западной части Костромской области, в подзоне южной тайги, на расстоянии приблизительно 4 километров (по прямой) к западу-северо-западу от

города Нерехты, административного центра района. Абсолютная высота — 131 метр над уровнем моря.

Климат

Климат характеризуется как умеренно континентальный, с продолжительной холодной многоснежной зимой и коротким сравнительно тёплым летом.

Средняя температура воздуха самого холодного месяца (января) — $-11,8^{\circ}\text{C}$ (абсолютный минимум — -46°C); самого тёплого месяца (июля) — 17°C (абсолютный максимум — 37°C). Безморозный период длится около 125 дней. Продолжительность периода активной вегетации растений (выше 10°C) составляет примерно 127 дней. Годовое количество атмосферных осадков — 491 мм, из которых большая часть выпадает в тёплый период. Снежный покров держится в течение 150 дней.

Учитель истории рассказывает об истории с.Ковалево

Многие деревни на территории бывшего Лавровского сельсовета в XIX веке принадлежали князю В.Мещерскому; деревни Лаврово, Шубино, Вогниково, Овертиново он продал помещику С.Н. Аладову. Административным центром было село Выголово, которое до 1768 г. принадлежало Угрешскому монастырю, что под Москвой.

Ансамбль этого монастыря с его каменной стеной сохранился до наших дней. В 20-х гг. в нем располагалась исправительная детская колония беспризорников, которую возглавлял известный педагог А.Макаренко. А раньше Угрешский монастырь был местом ссылки противников православия на Руси, и в том числе местом заключения известного старообрядца протопопа Аввакума.

Село Ковалево было центром Ковалевской волости и принадлежало в старину московским митрополитам. Село в 1630 г. было дано в поместье приказчику митрополита Чудину Чертову. В середине XIX века село с деревнями перешло к А.П.Монасееву, служившему в Нерехтском уездном суде, родственнику декабриста Арбузова. Недалеко от с.Ковалево находится деревня Соколиха. Рядом стояло сельцо с тем же названием и принадлежало оно П.И.Юшкову — сыну московского губернатора. П.И.Юшков — камергер, родственник П.И.Юшковой, урожденной Толстой, приходившейся

теткой Л.Н.Толстому — она и воспитывала великого писателя.

Пункт 3. Храм Богоявления Господня в с. Ковалёво

Рассказ учителя истории

Село Ковалёво некогда было центром Ковалёвской волости и в старину принадлежало Московским митрополитам. В середине 19 в. село с деревнями перешло к А.П.Монасееву, служившему в Нерехтском уездном суде. Церковь Богоявления характерный пример сельского приходского храма с развитым фасадным декором в стиле барокко. Церковь стоит на невысоком взгорке при кладбище на северной окраине села. Освящён храм в 1778 г., кроме основного престола, посвящённому Богоявлению Господнему, в храме имелся придел Николая Чудотворца. В начале 20 века к колокольне с юга была пристроена небольшая палатка. Возможно, тогда же церковная территория, включавшая и приходское кладбище, была обнесена кирпичной оградой, ныне утраченной. На кладбище у церкви сохранилось несколько надгробий начала 20 века с металлическими крестами на кубообразных кирпичных постаментах. Кирпичные стены здания побелены по обмазке. Объёмная структура церкви традиционна: к двусветному четверику, завершённом высокой четырёхскатной кровлей и увенчанном луковичной чешуйчатой главкой на цилиндрическом барабане, с востока примыкает невысокая, слегка зауженная полуциркулярная апсида, а с запада повторяющая габариты храма трапезная, по высоте уравненная с алтарём. Трёхъярусная колокольня, состоящая из четвериков, почти равных по площади, завершена гуськовой кровлей, над которой вознесён высокий шпиль на четырёхгранном барабане. Поздняя палатка, низкий объём которой выступает за линию южного фасада церкви, крыта на один скат. В основном объёме храма сохранились фрагменты настенной живописи 3-й четверти 19 века. На северной и южной сторонах западной стены изображены фигуры неизвестных святых в клеймах арочной формы. Избранные святые расположены и в откосах окон второго света. В перемычках оконных проёмов, очерченных тянутыми рамами, на облачных фонах написаны херувимы.

В настоящий момент Богоявленская церковь не работает, ремонт храма, начатый ещё в начале 2000-х годов, затянулся на неопределённый срок...



Храм Богоявления Господня в с.
Ковалёво



Двойное надгробие нач. 20 в.



Пункт 3
Заброшен
ный дом
священни
ка нач. 20
века

Типичная для русского барокко форма окон

Рассказ учителя истории

Рядом с церковью - заброшенный и разрушающийся дом священника нач. XX в. О личности священника ничего неизвестно. Очень интересными представляются наличники на окнах дома, впрочем, наличники, вообще одна из основных достопримечательностей Нерехты.



Обратный путь – рейсовый автобус от с. Ковалево до д.Лаврово.