

Образовательный туристский маршрут «Тропинками памяти»

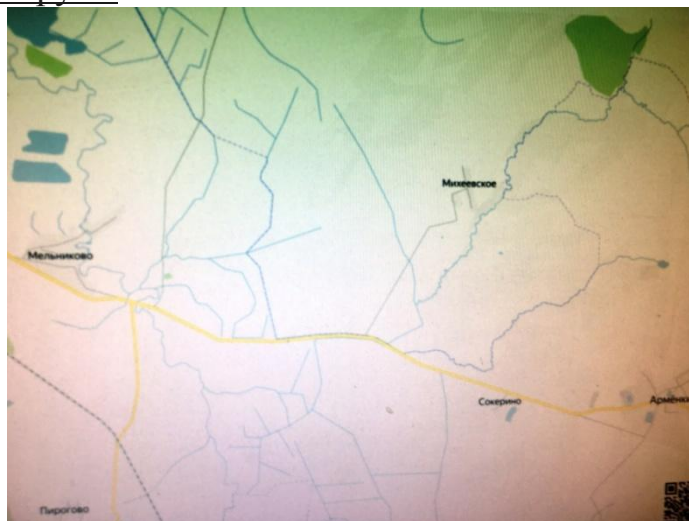
1. Место проведения: Костромская область, Нерехтский район, Ёмсенское сельское поселение.

2. Ключевые точки маршрута: начало маршрута - МОУ Ёмсенская СОШ (с.Ёмсна, ул.Центральная, 60) --- проезд на автобусе до д.Волосково (Дом воина Ботвиньева В.) --- проезд в школьный краеведческий музей --- пешеходный маршрут к дому Сорокиной Г.В. (дочь Ботвиньева В.) --- пешеходный маршрут к мемориалу с.Армёнки --- проезд в с.Михеевское --- пешеходный маршрут к Знаменской церкви (могила лётчиков; уборка воинского захоронения) --- проезд к Агеевской роще (уборка территории памятника, минута молчания, митинг) --- проезд в МОУ Ёмсенская СОШ.

3. Общая смысловая идея:

Маршрут связан с поисково-исследовательской деятельностью учащихся МОУ Ёмсенская СОШ. Цель данного направления деятельности – изучение событий Великой Отечественной войны в краеведении, знакомство с малоизученными фактами истории родного края. Маршрут включает 3 памятных мемориала, находящиеся в удалённых и труднодоступных местах на территории Ёмсенского сельского поселения и требующие ухода и содержания. Трудовой десант – возможность сохранения и облагораживания памятных мест.


Карта-схема маршрута:



Объекты экскурсии:

1. Деревня Волосково, местоположение дома Ботвиньева В., призванного на фронт в годы Великой Отечественной войны. Рассказ о деревне и её жителях, ушедших на фронт. Постановка целей и задач образовательного туристического маршрута.

2. Село Армёнки, дом Сорокиной Г.В.(дочери Ботвиньева В.), поэтессы.



3. Школьный краеведческий музей. Встреча с Сорокиной Г.В., стихи дочери героя. Знакомство с экспозицией музея о войнах-земляках.




4. Мемориал села Армёнки. Возложение цветов. Знакомство со списком участников Великой Отечественной войны.



5. Село Михеевское. Знаменская церковь. История храма. Погост. История крушения самолёта АН-2 по воспоминаниям сторожил. Захоронения лётчиков, погибших в годы Великой Отечественной войны. Трудовой десант.

6. Место гибели самолёта. Страницы истории родного края.

7. Агеевская роща. История основания. Митинг памяти. Минута молчания. (Возможна посадка деревьев)



8. МОУ Ёмсненская СОШ. Подведение итогов туристического маршрута. Обед.

Итоги, выводы, рекомендации:

Образовательный туристический маршрут динамичный, большинство объектов находится на открытом воздухе. Пешеходный маршрут проходит большей частью по полевой дороге. Поскольку маршрут включает в себя проведение трудового десанта, от участников требуется соответствующая форма одежды и обувь.